

«СОГЛАСОВАНО»

Начальник отдела образования
администрации Кировского района
г. Санкт-Петербурга



Ю.В. Ступак

« 21. 08. 2022 » 2022 г.

«УТВЕРЖДАЮ»

Заведующий ГБДОУ детский сад №
35 Кировского района Санкт-
Петербурга




С.В. Власова

_____ 2022 г.

«СОГЛАСОВАНО»

Начальник ОГИБДД
УМВД России
по Кировскому району
Санкт-Петербурга



А.А. Тимошенко

« _____ » 2022г.

ПАСПОРТ

дорожной безопасности образовательного учреждения

Государственного бюджетного дошкольного образовательного учреждения

детского сада № 35 Кировского района Санкт-Петербурга

Содержание

I. Общие сведения.

II. Планы-схемы образовательного учреждения.

1. План-схема района расположения образовательного учреждения и путей движения транспортных средств и детей.

2. Схема организации дорожного движения в непосредственной близости от образовательного учреждения с размещением соответствующих технических средств, маршрутов движения детей и расположения парковочных мест.

3. Схема маршрутов движения организованных групп детей от образовательного учреждения к наиболее часто посещаемым объектам в ходе учебного процесса.

4. Схема путей движения транспортных средств к местам разгрузки/погрузки и рекомендуемых безопасных путей передвижения детей по территории образовательного учреждения.

I. Общие сведения

Государственное бюджетное дошкольное образовательное учреждение детский сад № 35 Кировского района, Санкт-Петербурга

Юридический адрес ГБДОУ: 198260, Санкт - Петербург, улица Стойкости, дом 19, корпус 2, литера А.

Фактический адрес ГБДОУ: 198260, Санкт - Петербург, улица Стойкости, дом 19, корпус 2, литера А.

Руководитель ГБДОУ: С. В. Власова +7(812)750-0323
(фамилия, имя, отчество) (телефон)

Заместитель руководителя ГБДОУ: М. А. Гусева +7(812)755-1818
(фамилия, имя, отчество) (телефон)

Специалист отдела образования,
курирующий вопросы профилактики
детского дорожно-транспортного
травматизма

ведущий специалист сектора регламентации
деятельности учебных заведений
отдела образования администрации
Кировского район Санкт-Петербурга
Крот Евгения Валериевна
417-69-55

Ответственный за ПДДТТ из ОГИБДД

старший инспектор
по пропаганде БДД ОГИБДД
УМВД России по Кировскому району
г. Санкт-Петербурга
капитан полиции
Алексеева Ольга Владимировна
+7 921-310-74-94

Ответственный за организацию
работы по профилактике
детского дорожно-транспортного
травматизма в ГБДОУ

Педагог доп. обр. Ж.А. Ярошеня
(должность) (фамилия, имя, отчество)
+7 904-603-71-93
(телефон)

Руководитель или ответственный
работник дорожно-эксплуатационной
организации, осуществляющей
содержание уличной
дорожной сети (СПб ГУДП «ПУТЬ»)

А. А. Игнатенко 252-61-18
(фамилия, имя, отчество) (телефон)

Количество учащихся _____ 265 _____

Наличие кабинета по БДД _____ нет _____
(если имеется, указать место расположения)

Наличие уголков по БДД
в группах _____ В каждой группе дошкольного возраста _____
(если имеются, указать место расположения)

Наличие автогородка (площадки) по БДД _____ на территории ДОУ _____

Наличие автобуса в ГБДОУ _____ нет _____

Телефоны оперативных служб:

Аварийная служба _____ 752-33-11 _____

Единая служба спасения МЧС России _____ 112 _____

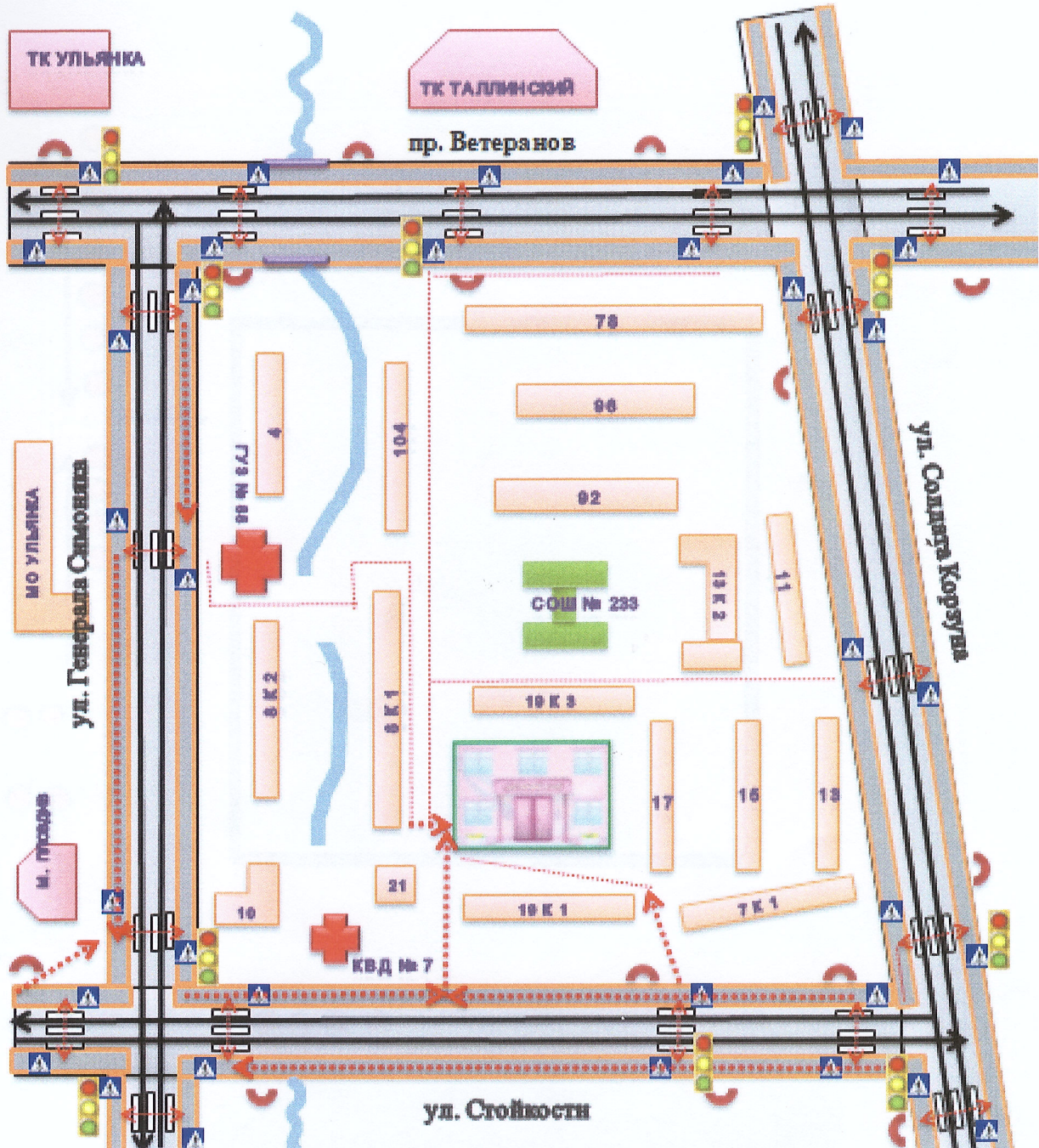
Дежурный по администрации Кировского района СПб _____ 252-00-21 _____











Дежурная часть УМВД России по Кировскому району г. СПб _____ 252-02-02 _____

Дежурный УФСБ по Кировскому району СПб _____ 252-12-40 _____

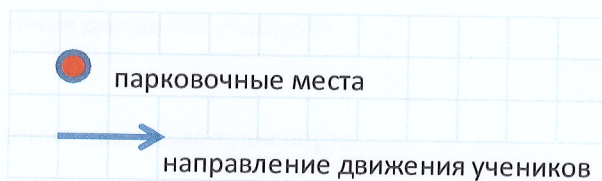

II. Планы-схемы образовательного учреждения

1. План-схема района расположения образовательного учреждения и путей движения транспортных средств и детей (обучающихся)

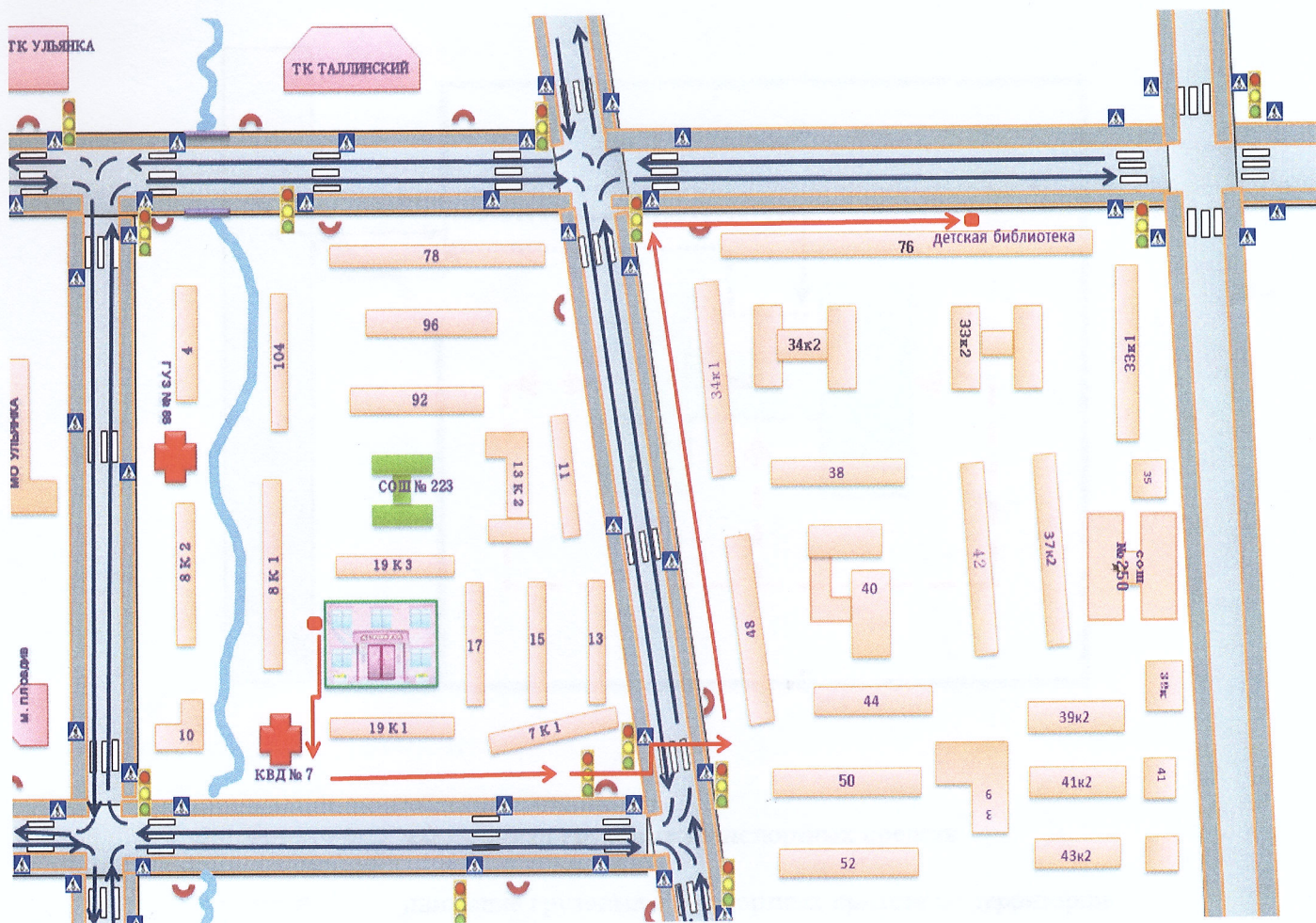


- | | | | |
|---|-------------------------------|---|-------------------------------------|
|  | жилая застройка |  | движение воспитанников с родителями |
|  | проезжая часть |  | остановки общественного транспорта |
|  | тротуар |  | медицинские учреждения |
|  | движение транспортных средств |  | торговые комплексы и магазины |
|  | пешеходный переход |  | регулируемый перекресток |

2. Схема организации дорожного движения в непосредственной близости от образовательного учреждения с размещением соответствующих технических средств, маршрутов движения детей и расположения парковочных мест.



3. Схема маршрутов движения организованных групп детей от образовательного учреждения к наиболее часто посещаемым объектам в ходе учебного процесса (детская библиотека)

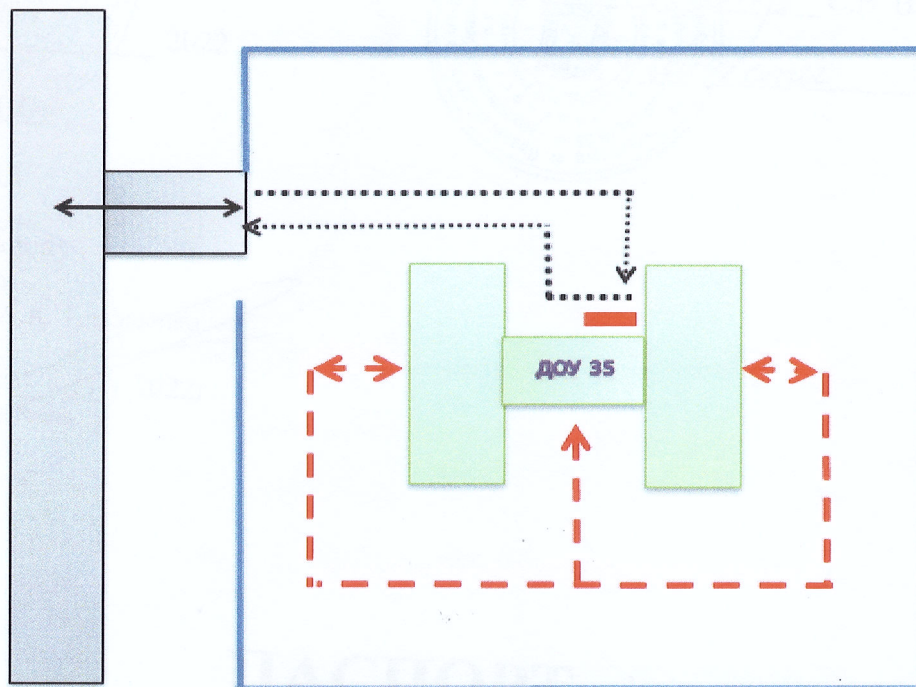


- начало и конец пути
- регулируемый перекресток
- пешеходный переход

➔ направление движения учащихся

➔ направление движения транспорта

4. Схема путей движения транспортных средств к местам разгрузки/погрузки и рекомендуемые пути передвижения детей по территории образовательного учреждения



въезд/выезд грузовых транспортных средств



движение грузовых транспортных средств по территории образовательного учреждения



движение детей на территории образовательного учреждения



место разгрузки/погрузки